




Plan d'Urbanisme Directeur

PLAN DES RISQUES  
La Coulée

Echelle: 1/5 000


Approuvé par la délibération n° 7-2013/APS du 28 mars 2013	<b>PLAN</b> <b>N° PR_07_La Coulée</b>
Mis à jour par arrêté provincial n° 938-2021/ARR/DAEM du 21 mai 2021	

Réalisation cartographique : 


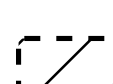
LEGENDE

Zones inondables


-  Aléa faible
-  Aléa moyen
-  Aléa fort
-  Aléa très fort
-  Thalwegs
-  Cônes de déjection

-  Etude ponctuelle

Mouvements de terrain

-  Zones à risques de mouvements de terrain
-  Grands glissements de versants

Amiante

-  Zones à risque amiantifère

